

Норвешки

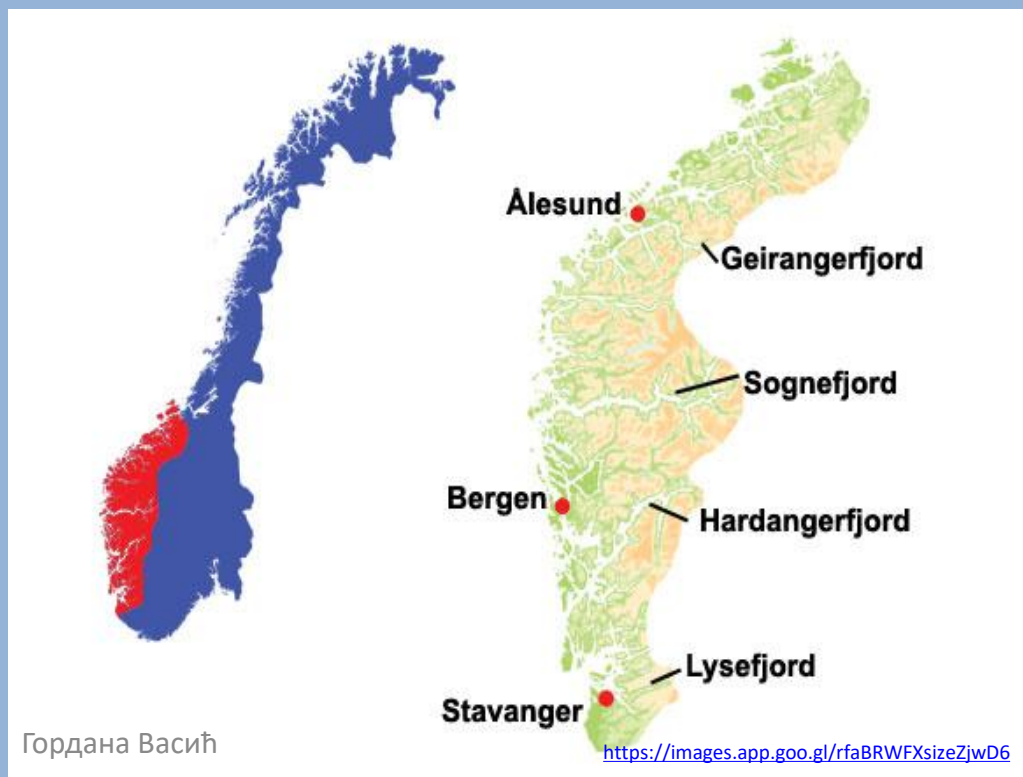
фјордови



СКАНДИНАВИЈА

Скандинавија је велика регија на северу Европе. Обухвата Скандинавско полуострво у ужем смислу, односно државе Северне Европе – Норвешку, Шведску, Финску, Данску и Исланд у ширем смислу.

Скандинавију заплъускују воде Атлантског океана, Балтичког, Северног, Норвешког и Баренцовог мора. Између Шведске и Финске је Ботнички залив, а између Скандинавије и Јиланда су мореузи Скагерак и Категат.



Обале Скандинавије, нарочито обале Норвешке, су најразуђеније обале на свету. Чини је мноштво фјордова, дугачких и уских залива насталих радом ледника у претходним леденим (гласијалним) периодима у историји планете Земље.

Фјордова Норвешке има много, ми ћемо их данас обрадити пет: Согне, Хардангер, Лисе, Норд и Геинрангер фјорд.




<https://images.app.goo.gl/MNix0TfBPxwUfeU8>

Согнефјорд је најдужи и најдубљи фјорд у Норвешкој, дугачак 203 км и са литицама и до 1.500 м. Његов рукавац Нереифјорд, са дужином од 17 км и ширином од само 250 м, се налази на УНЕСКО-вој листи Светске природне баштине.



<https://images.app.goo.gl/dqjkovCdLU2rBnhW6>



<https://images.app.goo.gl/RRyAyZF3PH3dp8m9A>



<https://images.app.goo.gl/AP896t6xW76CjAwf7>

У Согнефјорду се могу обићи најстарија дрвена црква Норвешке (11-13в) Викиншко село, Магичне беле пећине, а не треба пропустити ни возњу најстрмијом железницом на свету - Флом. До Согнефјорда се стиже из Бергена или Осла.



Гордана Васић

<https://images.app.goo.gl/8u1aYPa9Cj45H7m7>



<https://images.app.goo.gl/mGxUnw7FojuRmqcE6>



Хардангер фјорд је дугачак 179 км и налази се у истоименом националном парку. Обала фјорда је пуна воћњака, стрмих литица и водопада. Овде се налазе Верингфосер водопади, ледник Фолгефон, као и Тролтунга стена са које се пружа феноменалан поглед.

<https://images.app.goo.gl/5ZKbNgnBvazzyUK6>



<https://images.app.goo.gl/5Gnt836CgmmisV89>



<https://images.app.goo.gl/SofQgkb5fPxv9AEd9>

Добриана Башић



Ледник Фолгефон

<https://images.app.goo.gl/424bYLIAYbePm6h17>




<https://images.app.goo.gl/10nTPAcXKXcMlyXUAS>

Рафтинг, вођња бициклом, вођња кајаком, планинарење и пешачење су активност које се препоручују у обиласку фјорда.



<https://images.app.goo.gl/Tw6FfjpeboLwfnDq6>



Верингфосен водопад

<https://images.app.goo.gl/10nTPAcXKXcMlyXUAS>

Гордана Васић



<https://images.app.goo.gl/e8cRQxcVpL8HraGj8>

Лисефјорд (фјорд светлости) је најпосећенији фјорд Норвешке. Дугачак је 42 км, и одликују га стрме литице са феноменалним погледом. Туристичке туре полазе из Ставангера, обилазе планину Кјераг, високу 1.100 м, литицу Преикестолен преко пута ње, бројна археолошка налазишта и праисторијске насеобине.

Кјерагболтен стена



<https://images.app.goo.gl/2ruVsegRYGvtSHFR6>



<https://images.app.goo.gl/mj1u2img8ZmYWn1s7>



<https://images.app.goo.gl/6U4KFNq3Ta1j99mY65>



Литица Преикестолен



<https://images.app.goo.gl/SrJypFS1Aq2jw9u16>

Гордана Васић

<https://images.app.goo.gl/KevisWzPMYQ36Y1w8>

Нордфјорд је фјорд на западу земље, дугачак 106 км, привлачан љубитељима скијања, кајака и рафтинга. У обиласку овог фјорд се могу посетити планински врхови и бројни водопади, међу којима се истичу Волефсен, Струпенфосен и Елдфос.



Геирангер фјорд је дугачак 15 км и део је већег Сторфјорда. Геирангер се налази на УНЕСКО-вој листи Светске природне баштине, највише због јарко плаве боје воде и својих водопада – Седам сестара, Просац, Младин вео...



Водопад седам сестара





Хвала на пажњи

Септембар 2021.

Аутор
Гордана Васић