

Финска језера

ФИНСКА

Финска је држава Северне Европе. Називају је земљом језера и шума, више од две трећине површине је под шумама, а има 187.888 језера већих од 500 м².

Има излаз на Балтичко море, а заплускују је воде и Финског и Ботничког залива. Главни и највећи град је Хелсинки.

Четвртина територије Финске лежи северно од поларног круга па поларни дани и ноћи као и аурора бореалис представљају туристичку атракцију Финске, поред њених језера и значајних старих градова.



<https://images.app.goo.gl/P59qcs5u1efes44>

Гордана Васић



<https://images.app.goo.gl/P4FnYDKZztuXe2m9>

Сајма или Сајмен је мрежа језера у југоисточном делу Финске, близу руско-финске границе. Сајма је највеће језеро Финске и четврто по величини у Европи.


Укупна површина система језера достиже 4.400 км², од чега само језеро Сајма има 1.377 км². Језеро је веома добро разуђено и дужина његове обале износи скоро 15.000 km што је чини најдужом обалском линијом на свету. Језеро има и око 14.000 острва.

Отоком Вуоксен, Сајма је повезана са Ладогом, док је каналом дужине 42,5 км спојена са Финским заливом.



Инари је највеће језеро северне Финске, у финском делу Лапоније. Захвата површину од 1.000 км², дугачко је око 80 км, има веома разуђену обалу и 3.000 острва.

Има велики слив са много притока од којих су највеће Ивало и Јоен. Језеро је проточно јер има отоку Патсојоки, која истиче на источној страни језера и после 125 км тока улива у Баренцово море.





<https://images.app.goo.gl/FcJx2Ee4XDr7CsxH8>

Лапонија је провинција смештена на северу Финске и земаља Скандинавског полуострва. Обухвата површину од 388.350 км² и у њој живи укупно 2,3 милиона људи. Лапонија је земља Сами народа или Лапонаца, који су овај простор населили у давна времена.

На северу Лапоније преовладава субарктичка клима са оскудном вегетацијом. Лапонија спада у најпознатије туристичке регије света. То је земља Деда Мраза, зимских двораца и величанствених природних лепота.



<https://images.app.goo.gl/1ZyARAWxMDP6EMVbyz>

Гордана Башић



<https://images.app.goo.gl/Sa8f1axQe1Sw1z1z>



<https://images.app.goo.gl/3D6dPEweY6q9QXVNB6>

Оулу је град са једном од најбољих мрежа бицикличких стаза у Европи. Налази се на неколико острва повезаних пешачким мостовима и један од водећих технолошких градова Европе.



<https://images.app.goo.gl/9ChsPZc113o48BBy59>

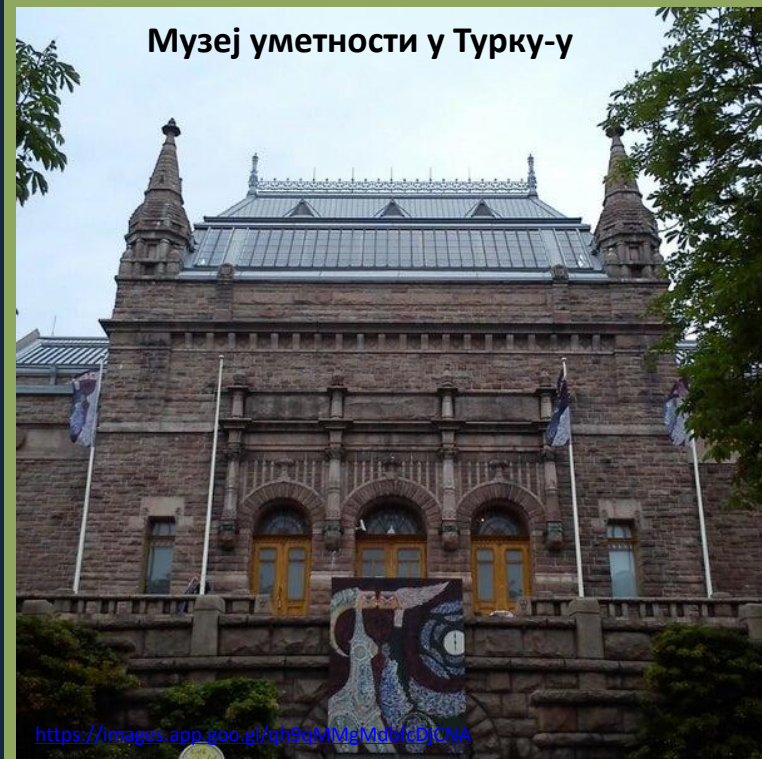

Гордана Васић



<https://images.app.goo.gl/g7TUn4711Ox8ZV9K17>



Турку је некадашња престоница, најстарији и најфасцинантнији град у Финској. Истичу се обновљен дворца из XIII века, који је данас викиншки музеј, готска катедрала и музеј рукотворина.

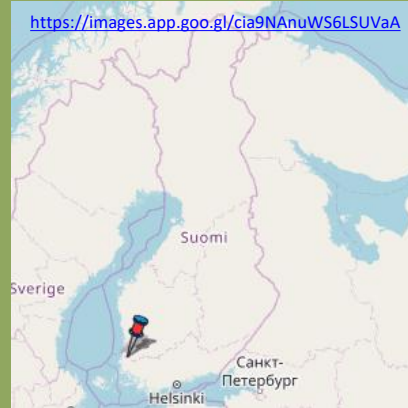


<https://images.app.goo.gl/qh9qMMWMMbIC9KNA>



<https://images.app.goo.gl/29P1gywocNpfqdSh9>

Стари град **Раума** недавно је додат УНЕСКО-ву листу сетске културне баштине и то на свој 550-и рођендан. Град има једну од најстаријих лука у земљи, фрањевачку цркву Светог Крста из XV века, импресивну древну архитектуру, једну од



<https://images.app.goo.gl/cia9NAnuWS6LSUVaA>

најужих улица у Финској, Раума музеј у Градској већници и развијено занатство (златари, столари...).



<https://images.app.goo.gl/6YpXTWGm4c6r3jQI9>



<https://images.app.goo.gl/1b4N0eyXccYm1H1M>

Хвала на пажњи

Септембар 2021.

Аутор