

Куриозитети Африке

Кеопсова пирамида је највећа и најстарија пирамида код Гизе, предграђа Каира, главног града Египта. Ову пирамиду често зову само Велика пирамида јер је то највећа пирамида у свету а 4.000 година била је и највиша грађевина на свету, све док је у 14. веку није потиснула катедрала у Линколну у Енглеској.

Велика пирамида је изграђена као гробница египатског фараона четврте египатске династије Кеопса у 26. веку пре нове ере (2.560. год.п.н.е), и представља једино очувано чудо од седам светских чуда античког периода.

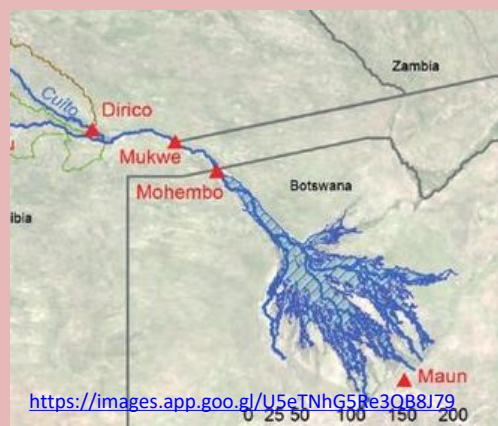


Сфинга представља лава са људском главом. Дуга је 73,5 метара, широка 6 метара и висока око 20 метара. Испружене ноге достижу дужину од 15 м.



Викторијини водопади се налазе на реци Замбези, на граници између Замбије и Зимбабвеа. Водопаде је открио Дејвид Ливингстон 1855. године и назвао их је по краљици Викторији. Ширина водопада је 1,5 км а висина са које се вода обрушава достиже 128 м. Викторијини водопади представљају једну од највећих туристичких атракција на југу Африке.





Делта реке Окаванго је велико и мочварно подручје у Боцвани, држави на југу Африке. Река Окаванго, након тока од читавих 1.700 км прави периодичну делту која се завршава у песку на северу пустиње Калахари, на месту прастарог језера Макладикади. Окаванго у летњој, кишној сезони доноси до 11 км³ воде на површини од 6.000 до 15.000 км². Током зимске, сушне сезоне, највећи део делте испари у песку.



Сахара (арапски Ел Сахра „велика пустиња“) је највећа врућа пустиња на свету и трећа највећа пустиња по величини, након Антарктика и Арктика.

Сахара се простире у северној Африци, око северног повратника, од Црвеног мора на истоку, до Атлантског океана на западу. На северу је ограничава подручје око Средоземног мора (Медитерана) а на југу област Сахел, прелазни полупустињско-савански простор који Сахару дели од влажније Гвинејске области.



Серири



Ергови



Вади




Хамаде



Шотови



Око Сахаре, или Ришат структура, како је њено званично име, је кружна формација смештена на сахарској висоравни Адрар, у западној Мауританији, у северној Африци. То је геолошка формација коју чини низ концентричних, благо елипсастих кругова, пречника 40 до 50 километара. Теорије настанка ове структуре су различите, од удара астероида, преко прастаре вулканске активности, све до структуре настале деловањем хидротермалних вода које су касније еродиране.



<https://images.app.goo.gl/g1BYPZcEpbHLCj6E7>



Guelb er Richat
Mauritania

Eye of the Sahara

<https://images.app.goo.gl/L8rZadziTtNPVxH6>

Гордана Васић



<https://images.app.goo.gl/g1BYPZcEpbHLCj6E7>



<https://images.app.goo.gl/hFRbfcajiTQuo3Lr9>

Пустиња Намиб је велика приобална пустиња на југозападу Африке, у држави Намибији, која је добила име по овој пустињи. Пустиња Намиб („огромно“) обухвата подручје од 50.000 км², пружајући се уз обале Атлантског океана у дужини од 1.600 км и ширини од 50 па до чак 160 км.



<https://images.app.goo.gl/M9ZTUbxfdy2DnU7>



<https://images.app.goo.gl/aU3eudVGsyrxSjAA6>



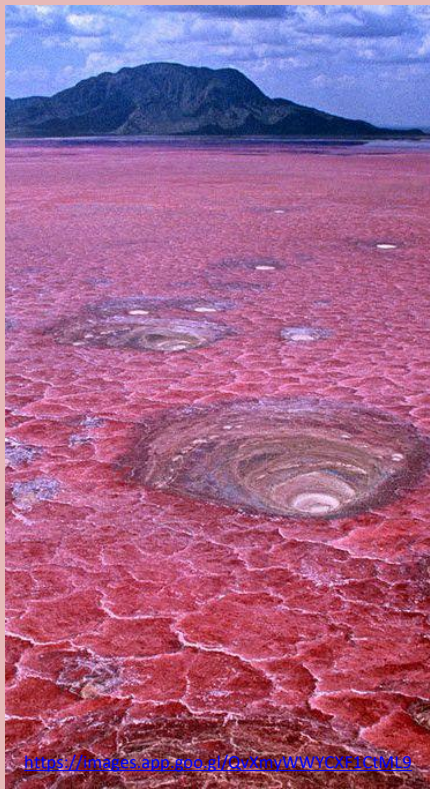
Гордана Васић
<https://images.app.goo.gl/pMFrrrCHdMnNupSgs>

Обала скелета, са бројним остацима бродова али и великих морских животиња

Данакилска пустиња обухвата делове североисточне Етиопије, јужне Еритреје и већег дела Џибутија. Смештена је у Афарској депресији, где се налази и језеро Асал, најнижа тачка Африке (- 155 м н.в). Данакилска пустиња представља једно од најсувљих, најдубљих, најтоплијих и најсуровијих места на планети, који многи зову „паклом на Земљи“. Ипак, у Данакилској пустињи живи око 130.000 људи, из племена Афар, који живе номадским животом, гајећи говеда и камиле и вадећи со у познатим рудницима соли.



Натрон је слано језеро у северној Танзанији, у близини границе са Кенијом. Ниво воде Натрона јако варира, па му се мења и дубина и салинитет. Оно по чему се ово језеро издваја је хемикалија по којој је језеро и добило име – натрон. Реч је о мешавини натријум-карбоната и натријум-бикарбоната који одређују алкалност воде од рН 9 до рН 10,5, што уз температуру, која због близине вулканских и магматских облика и појава достиже 60°C, чини ово језеро једном од најнегостољубивијих језера света.





<https://images.app.goo.gl/7lBxagBoBFvcuHIV86>



Британски фотограф
Ник Брент је језеро
учинио светски
познатом
дестинацијом када је
2016. године
фотографисао десетине
окамењених птица и
других животиња на
обалама овог језера




<https://images.app.goo.gl/JEsDOqGjByt5i93NA>



Гордана Васић

<https://images.app.goo.gl/TeBMxLvdW8zPVGaA>



<https://images.app.goo.gl/VnhYakoolrAFIuZJ>

Маурицијус је острво и држава које припада Маскаренском архипелагу. Удаљено је око 2.000 км од Афричког копна, а 855 км источно од Мадагаскара. Ово вулканско острво, има 150 км белих пешчаних плажа и лагуна и корални гребен који га окружује, али и најзанимљивију оптичку илузију коју праве вода, морска струја, песак и муљ.





Сиди Боу Саид је приморски град у Тунису, 20 км северно од главног града, Туниса. Градић је смештен у врху стрме литице и окружен прекрасним погледом на Медитеран и медитеранску вегетацију. Име је добио по муслиманском свештенику Абу Саиду.



Гуелта д Арчеи је оаза на висоравни Енеди, у северном делу Републике Чад, у пустињи Сахари. Оаза је скривена у дубоком кањону и окружена је литицама високим неколико десетина метара.



Хвала на пажњи

март
2022.

Гордана Васић